

Cod verificare



100159745148

EXTRAS DE PLAN CADASTRAL

pentru imobilul cu IE **86895**, UAT Curtea de Argeș /
ARGES, Loc. Curtea de Argeș

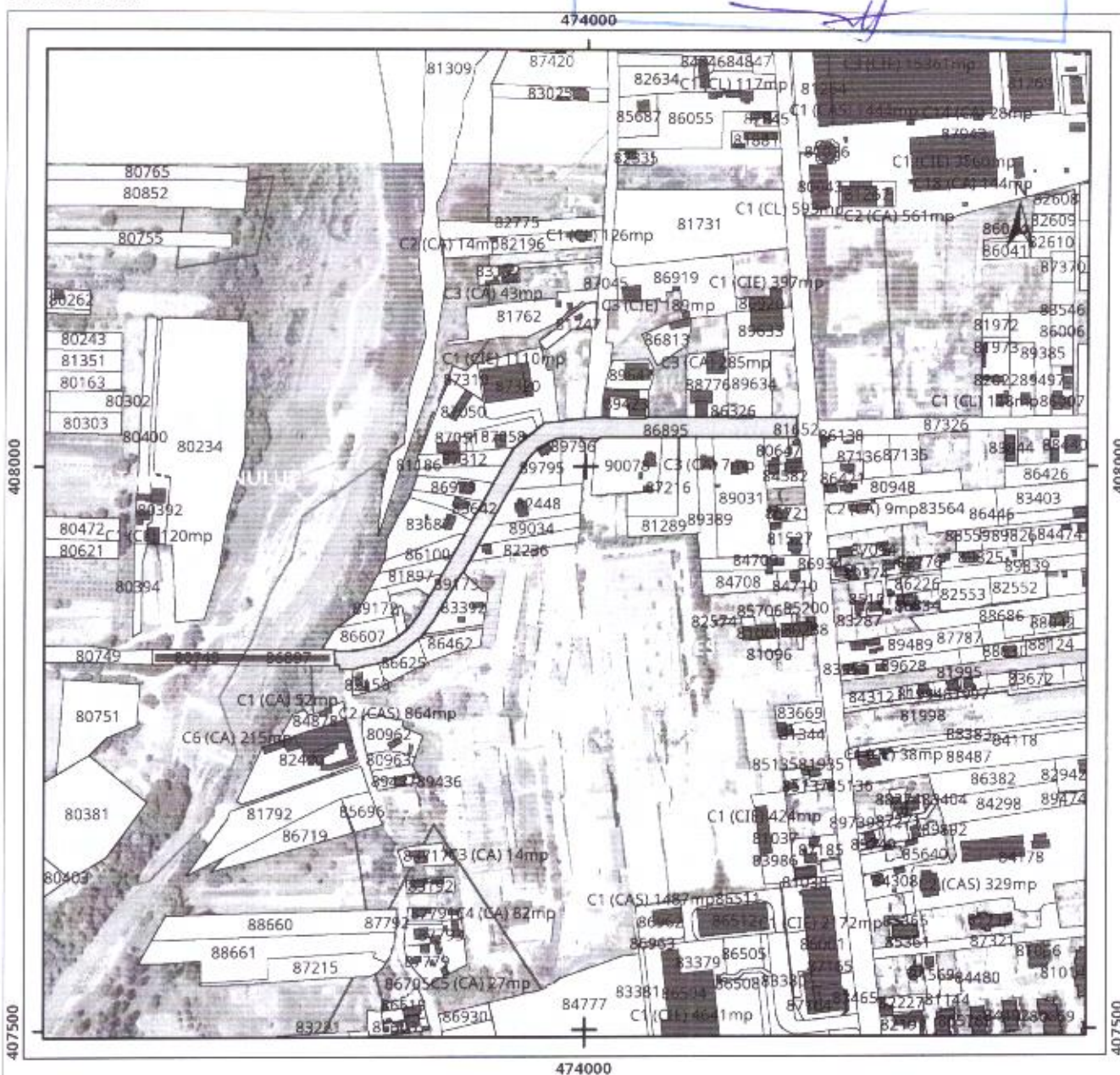
Nr.cerere	22887
Zlua	24
Luna	10
Anul	2023

Teren: 8.174 mp

Teren: Intravilan

Categoria de folosinta(mp): Curti Constructii 4241mp, Drum 3933mp

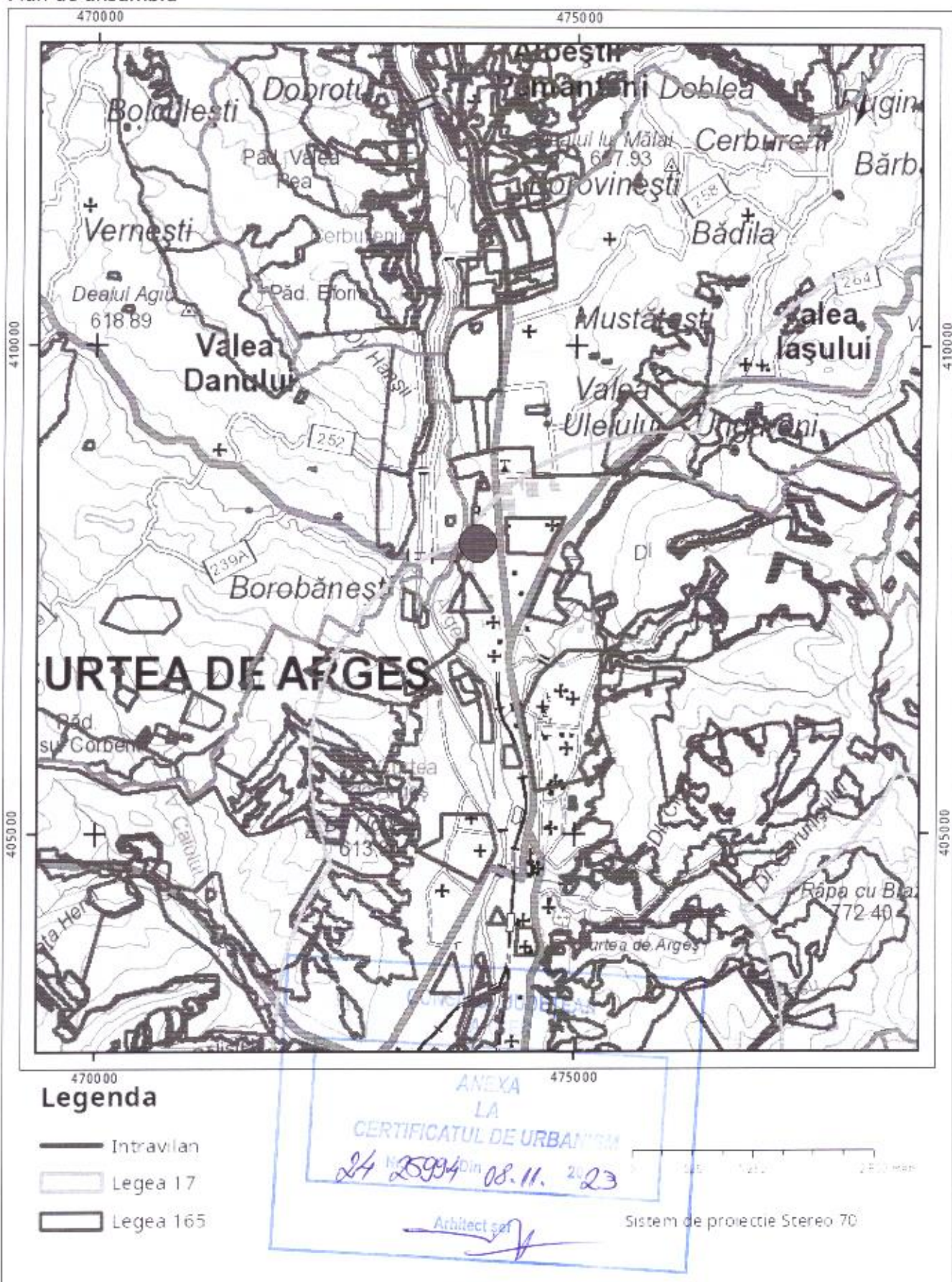
Plan detaliiu



Legenda

— Intravilan Legea 5
 □ Legea 17 □ Legea 165

Sistem de proiectie Stereo 70

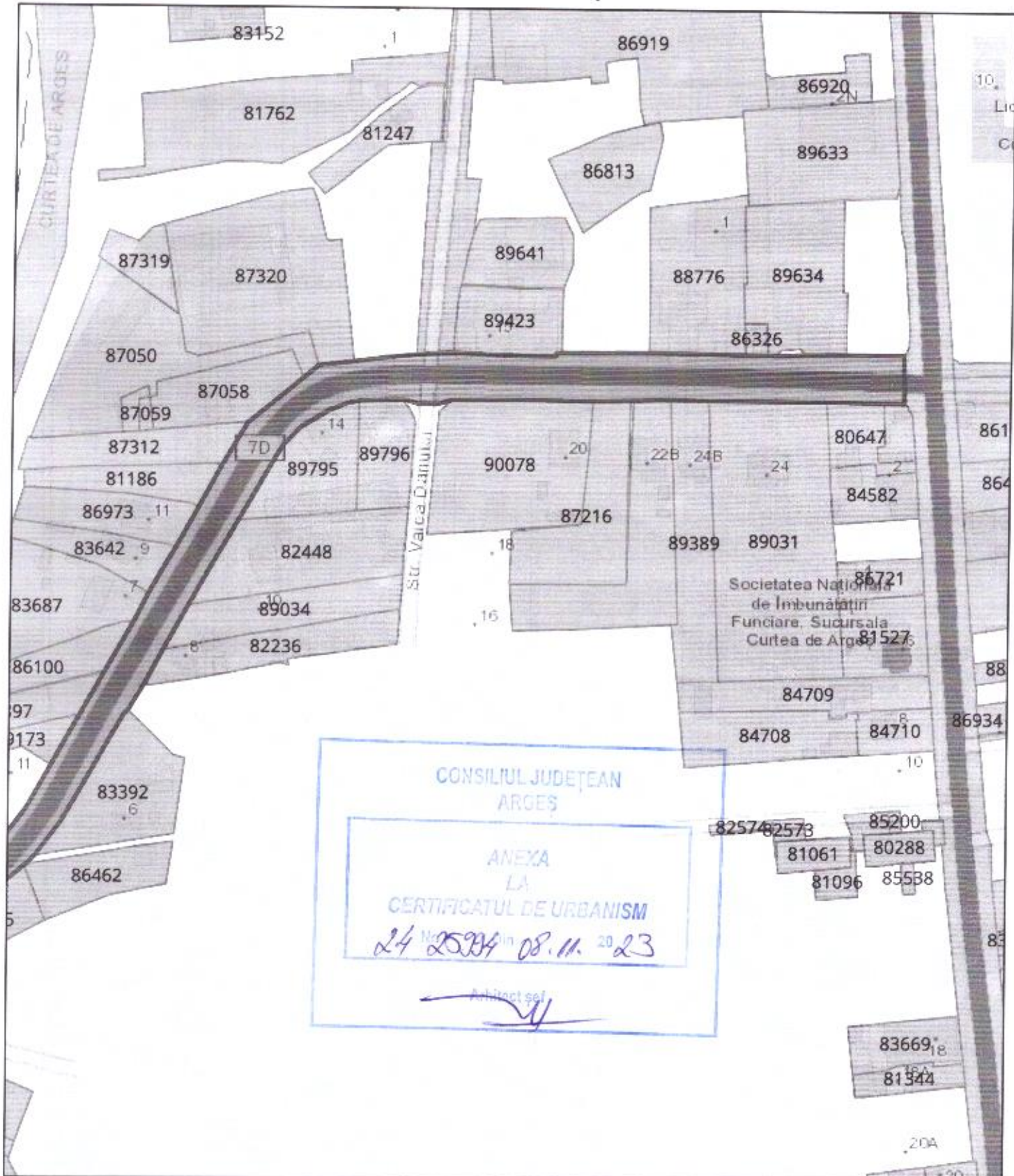


Sarcini tehnice (intersecții cu limitele legilor speciale)
Legea 17, Art. 3 □

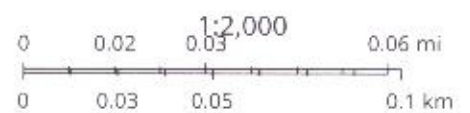
Semnat electronic

Ultima actualizare a geometriei: 12-03-2018
Data și ora generării: 24-10-2023 10:21

ETERRA, Landscape PDF



October 24, 23



**EXTRAS DE CARTE FUNCİARĂ
PENTRU INFORMARE**

Carte Funciară Nr. 86895 Curtea de Argeș

Nr. cerere	22879
Ziua	24
Luna	10
Anul	2023

Cod verificare
100159744489



A. Partea I. Descrierea imobilului

TEREN Intravilan

Adresa: Loc. Curtea De Arges, Jud. Arges, DJ 703H,KM0+000-KM0+509

Nr. Crt	Nr. cadastral Nr. topografic	Suprafața* (mp)	Observații / Referințe
A1	86895	8.174	Teren neimprejmuit;

B. Partea II. Proprietari și acte

Înscrieri privitoare la dreptul de proprietate și alte drepturi reale		Referințe
2325 / 02/03/2018		
Act Normativ nr. 447, din 16/05/2002 emis de GUVERNUL ROMANIEI; Act Administrativ nr. 3163, din 28/02/2018 emis de CONSILIUL JUDEȚEAN ARGES; Act Normativ nr. 782, din 10/09/2014 emis de GUVERNUL ROMANIEI;		
B1	Intabulare, drept de PROPRIETATE, dobandit prin Lege, cota actuala 1/1	A1
1) JUDETUL ARGES , CIF:4229512, DOMENIU PUBLIC		
10184 / 10/09/2018		
Act Normativ nr. 218, din 29/08/2018 emis de CONSILIUL JUDEȚEAN ARGES; Act Administrativ nr. 139, din 31/08/2018 emis de REGIA AUTONOMA JUDEȚEANA DE DRUMURI ARGES RA; Act Administrativ nr. FN, din 06/09/2018 emis de CONSILIUL JUDEȚEAN ARGES; Act Administrativ nr. 897/2018, din 03/09/2018 emis de MUNICIPIUL CURTEA DE ARGES; Inscris Sub Semnatura Privata nr. 13873, din 31/08/2018 emis de JUDETUL ARGES SI UAT CURTEA DE ARGES;		
B2	Intabulare, drept de ADMINISTRARE	A1
1) MUNICIPIUL CURTEA DE ARGES , CIF:4121927		

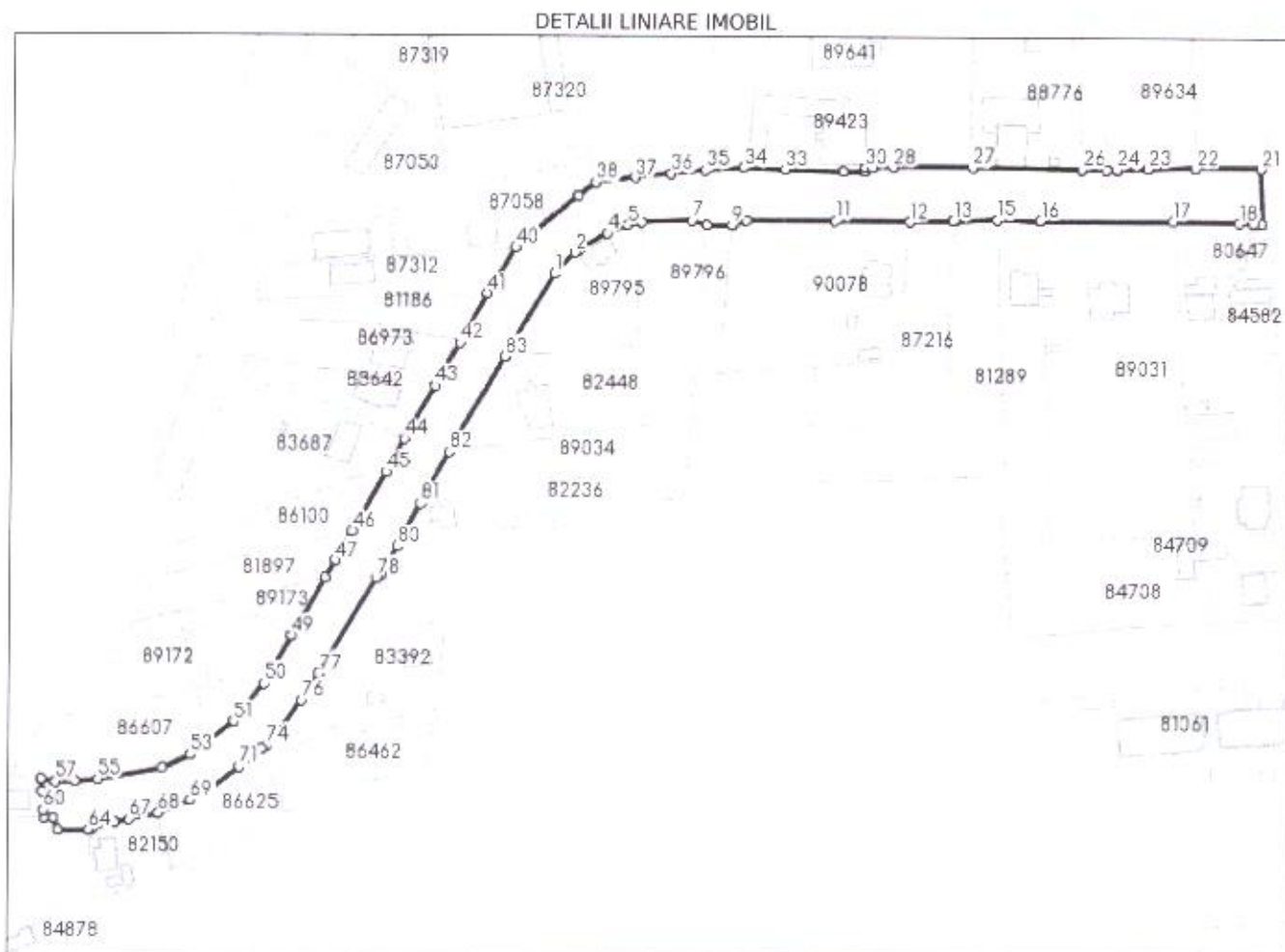
C. Partea III. SARCINI .

Inscrieri privind dezmembrămintele dreptului de proprietate, drepturi reale de garanție și sarcini	Referințe
NU SUNT	

Anexa Nr. 1 La Partea I**Teren**

Nr cadastral	Suprafața (mp)*	Observații / Referințe
86895	8.174	

* Suprafața este determinată în planul de proiecție Stereo 70.

**Date referitoare la teren**

Nr Crt	Categorie folosință	Intra vilan	Suprafața (mp)	Tarla	Parcelă	Nr. topo	Observații / Referințe
1	curți construcții	DA	4.241	-	-	-	carosabil
2	drum	DA	611	-	-	-	zona siguranta
3	drum	DA	1.229	-	-	-	zona siguranta
4	drum	DA	1.208	-	-	-	zona siguranta
5	drum	DA	885	-	-	-	zona siguranta

Lungime Segmente

1) Valorile lungimilor segmentelor sunt obținute din proiecție în plan.

Punct început	Punct sfârșit	Lungime segment	Punct început	Punct sfârșit	Lungime segment	Punct început	Punct sfârșit	Lungime segment
1	2	10.118	2	3	1.538	3	4	11.088
4	5	7.316	5	6	4.839	6	7	16.91

Punct început	Punct sfârșit	Lungime segment	Punct început	Punct sfârșit	Lungime segment	Punct început	Punct sfârșit	Lungime segment
7	8	5.407	8	9	8.45	9	10	4.992
10	11	29.807	11	12	24.695	12	13	14.35
13	14	0.592	14	15	14.18	15	16	14.429
16	17	44.386	17	18	22.076	18	19	4.79
19	20	2.82	20	21	18.413	21	22	22.011
22	23	15.795	23	24	10.589	24	25	3.301
25	26	8.44	26	27	36.376	27	28	26.489
28	29	6.995	29	30	2.397	30	31	1.04
31	32	7.135	32	33	19.381	33	34	14.341
34	35	12.575	35	36	11.594	36	37	12.369
37	38	13.318	38	39	7.359	39	40	27.252
40	41	18.134	41	42	19.25	42	43	16.572
43	44	20.348	44	45	12.629	45	46	22.528
46	47	11.383	47	48	6.806	48	49	22.404
49	50	18.555	50	51	16.247	51	52	10.751
52	53	7.505	53	54	10.449	54	55	21.801
55	56	7.644	56	57	6.669	57	58	4.843
58	59	4.266	59	60	6.227	60	61	2.549
61	62	2.926	62	63	4.521	63	64	10.377
64	65	0.993	65	66	8.28	66	67	4.81
67	68	10.132	68	69	11.478	69	70	5.784
70	71	14.248	71	72	4.827	72	73	4.5
73	74	1.811	74	75	3.944	75	76	15.295
76	77	10.82	77	78	37.34	78	79	1.662
79	80	11.149	80	81	16.309	81	82	19.351
82	83	36.99	83	1	32.563			

** Lungimile segmentelor sunt determinate în planul de proiecție Stereo 70 și sunt rotunjite la 1 milimetru.

*** Distanța dintre puncte este formată din segmente cumulate ce sunt mai mici decât valoarea 1 milimetru.

Pentru acest imobil exista urmatoarele cereri nesolutionate:

Nr. Crt	Nr. cerere	Data cerere	Termen eliberare	Obiect cerere
1	22887	24-10-2023	25-10-2023	Consultare/Informare

Certific că prezentul extras corespunde cu pozițiile în vigoare din cartea funciară originală, păstrată de acest birou.

Prezentul extras de carte funciară este valabil la autentificarea de către notarul public a actelor juridice prin care se sting drepturile reale precum și pentru dezbaterile succesiunilor, iar informațiile prezentate sunt susceptibile de orice modificare, în condițiile legii.

S-a achitat tariful de 0 RON, -, pentru serviciul de publicitate imobiliară cu codul nr. 272.

Data soluționării,
24-10-2023

Data eliberării,
//___

Asistent Registrator,
ANDREI RĂDULESCU

(parafa și semnătura)

Referent,

(parafa și semnătura)